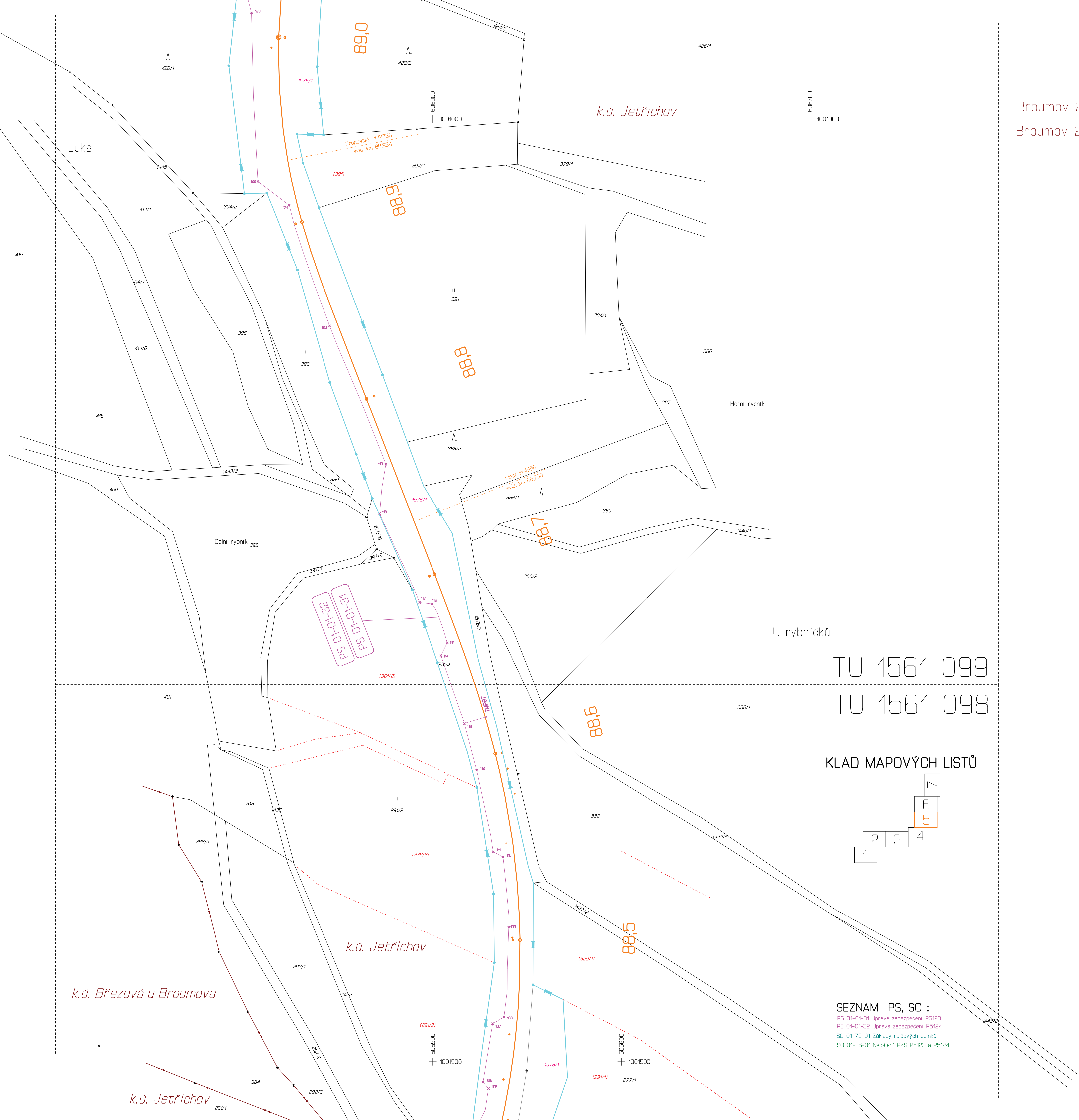


směr Starkoč

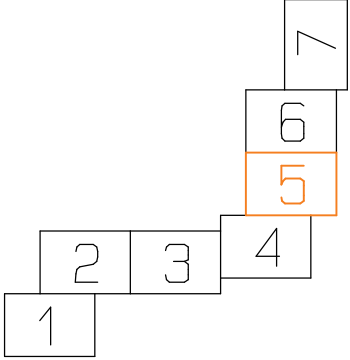
směr Broumov



TU 1561 099

TU 1561 098

KLAD MAPOVÝCH LISTŮ



SEZNAM PS, SO :

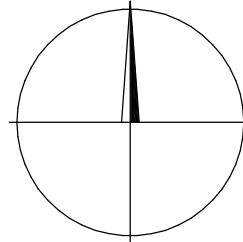
PS 01-01-31 Úprava zabezpečení P5123
PS 01-01-32 Úprava zabezpečení P5124
SO 01-72-01 Základy relovových domků
SO 01-66-01 Napájení PZS P5123 a P5124

Broumov 2-0/1

Broumov 2-0/3

LEGENDA:

- hranice parcely katastru nemovitostí
- slučková čára
- hranice katastrálního území
- hranice drážního pozemku - SZDC, s.o.
- hranice drážního pozemku - ČD, a.s.
- hranice drážní parcely - SZDC, s.o.
- osa koleje
- 566
- 3564
- číslo pozemku
- číslo vytyčovaného bodu
- hranice drážního pozemku - SZ, s.o.
- předpokládaná změna průběhu vlastnické hranice
- hranice parcely ZE
- parcely ZE




Náležitosti a přesnosti odpovídá
právním předpisům a podmínkám
písemně dohodnutým s objednavatelem.
Číslo ověření: 184/2021

			ČÍSLO SOUPRAVY:
REVIZE Č.	DATUM	ZMĚNA	

signal
PROJEKT

Vídenská 55, 639 00 Brno

Katastrální území Broumov, Březová u Broumova Střezov, Meziměstí	Vyhotovil V. Vysoký, P. Putna	Kontroloval Ing. Svatopluk Stokláška	 GEOMETRA zeměměřická kancelář s.r.o. KYJOV, Masarykovo nám. 63 tel. 518 611 666 ICO - 253 287 27
Investor: Správa železnic, s.o., Dílčeno 1003/7, Nové Město, 1000 Praha 1	Signal Projekt s.r.o., Vídenská 55, 639 00 Brno		
Objednavatel: Název zakázky :	Rekonstrukce a doplnění závor na přejezdech v km 86,773 (P5123) a v km 87,534 (P5124) trati Týniště nad Orlicí - Meziměstí		
Geodetický podklad	Část: 1.4	Zakázka č. Datum Soutř.systém Výškový syst.	341/2020 4/2021 S-JTSK Bpv
Koordinátní vytyčovací výkres	Príloha: 2.5	Měřítko	1 : 1000